

Verbale della Conferenza di Pianificazione
2° Convocazione
ai sensi della L.R. 13.08.2020, n. 19 e s.m.i.

Riclassificazione urbanistica di un'area sita in Milazzo via Spiaggia di Ponente, di proprietà dei sig.ri IMPELLIZZERI Giovanni, IMPELLIZZERI Roberto, IMPELLIZZERI Anna e IMPELLIZZERI Pasquale, distinta in Catasto al foglio 6 part.lla 1121, 1122, 1123, 1124 1125, 23.

Sentenza n. 452/2020 Reg. Prov. Coll. del Tribunale Amministrativo Regionale per la Sicilia, sezione staccata di Catania, sul ricorso n. 1595/2019.

L'anno 2022, il giorno 26 del mese di Settembre alle ore 10:00 presso i locali del Comune di Milazzo – Aula consiliare, piano secondo, siti in via F. Crispi n. 10 – Milazzo, sotto la presidenza dell'arch. Ferdinando TORRE, nella qualità di Responsabile del Procedimento e Segretario verbalizzante ed alla presenza dell'ing. Antonino CARDIA nella qualità di Commissario ad acta, si tiene la **Conferenza di Pianificazione ai sensi della L. R. 13.08.2020, n. 19** e s.m.i. da effettuarsi in forma SIMULTANEA ex art. 19, L.R. n. 7/2019, finalizzata all'acquisizione dei pareri degli Enti competenti sulla proposta di riclassificazione urbanistica degli immobili siti in Milazzo, via Spiaggia di Ponente, identificati in Catasto al foglio 6 part.lla 1121, 1122, 1123, 1124 1125, 23, a seguito della Sentenza n. 452/2020 Reg. Prov. Coll. del Tribunale Amministrativo Regionale per la Sicilia, sezione staccata di Catania Sez. III, sul ricorso n. 1595/2019 proposto dai Sig.ri IMPELLIZZERI Giovanni, IMPELLIZZERI Roberto, IMPELLIZZERI Anna e IMPELLIZZERI Pasquale contro il Comune di Milazzo.

Il Presidente, richiama il verbale relativo alla prima convocazione della Conferenza di Pianificazione del 06 Settembre c.m., e da atto della regolarità della nuova convocazione della Conferenza di Pianificazione giuste note prot. n. 75096 del 15/09/2022, trasmessa agli Enti interessati sotto riportati e n°75098 del 15/09/2022 estesa, come da indicazione del Dipartimento Urbanistica, anche alla Autorità di Bacino del Distretto Idrografico della Sicilia:

- Assessorato Regionale Territorio ed Ambiente - Dipartimento Urbanistica
- Assessorato Regionale Territorio ed Ambiente –Dipartimento regionale dell'Ambiente
- Soprintendenza ai BB.CC.AA di Messina
- Genio Civile di Messina
- ASP di Messina
- Azienda Sanitaria Provinciale di Messina - Distretto di Milazzo
- Comando del Corpo Forestale della Regione Siciliana
- Dipartimento dell'Acqua e dei Rifiuti
- Dipartimento Regionale dell'Energia
- Consorzio di Bonifica 11 Messina
- Dipartimento per le attività Sanitarie e Osservatorio Epidemiologico;
- Dipartimento Regionale Tecnico
- Dipartimento Regionale dell'Agricoltura
- Dipartimento Regionale dello Sviluppo Rurale e Territoriale
- Dipartimento Regionale delle Attività Produttive
- Città Metropolitana di Messina
- Dipartimento della Protezione Civile - Servizio Regionale di Protezione Civile per la Provincia di Messina
- Agenzia Regionale per la Protezione dell'Ambiente – DAP di Messina
- Capitaneria di Porto di Milazzo
- Assessorato del territorio e dell'Ambiente - Ufficio territoriale Ambiente di Messina

Sono presenti:

1. per l'Assessorato Regionale Territorio ed Ambiente - arch. Elisabetta RALLO dirigente dell'U.O. 3.1 del Dipartimento Urbanistica e per l'Autorità Competente in Materia Ambientale l'arch. Daniela GRIFO dirigente del Servizio 3/DRU, giusta delega prot. n. 14149 del 05/09/2022 (Allegato 1).
2. e' presente altresì il dott. Paolo CALDERONE dell'ASP n°5 di Messina – Dipartimento di Prevenzione - Distretto di Milazzo.

CITTA' di MILAZZO⁴° Settore Ambiente e Territorio



Si dà atto dell'ASSENZA dei seguenti Enti:

- Soprintendenza ai BB.CC.AA di Messina
- Genio Civile di Messina
- Azienda Sanitaria Provinciale di Messina - Distretto di Milazzo
- Comando del Corpo Forestale della Regione Siciliana
- Dipartimento dell'Acqua e dei Rifiuti
- Dipartimento Regionale dell'Energia
- Consorzio di Bonifica 11 Messina
- Dipartimento per le attività Sanitarie e Osservatorio Epidemiologico;
- Dipartimento Regionale Tecnico
- Dipartimento Regionale dell'Agricoltura
- Dipartimento Regionale dello Sviluppo Rurale e Territoriale
- Dipartimento Regionale delle Attività Produttive
- Città Metropolitana di Messina
- Dipartimento della Protezione Civile - Servizio Regionale di Protezione Civile per la Provincia di Messina
- Agenzia Regionale per la Protezione dell'Ambiente – DAP di Messina
- Capitaneria di Porto di Milazzo
- Assessorato del territorio e dell'Ambiente - Ufficio territoriale Ambiente di Messina

Si dà atto che in sede di prima convocazione sono pervenuti i seguenti pareri:

- **Parere dell'Assessorato regionale alle infrastrutture - Dipartimento regionale tecnico Ufficio regionale del Genio Civile** – prot. n. 104804 del 21.07.2022, introitato a questo Ente al prot. n. 62268 del 22.07.2022, che si allega alla presente a firma dei Dirigenti della U.O. 1 del Servizio 10 - Dott. Geol. Anna TRIO, del Dirigente del Servizio 10 - Dott. Geologo Giuseppe FILETTI e del Dirigente del Servizio Genio Civile ME - Dott. Ing. Nicola ALLERUZZO che così recita: "parere favorevole alla proposta progettuale in argomento, ai sensi dell'art. 89 D.P.R. 380/2001 (ex art. 13 Legge 02/02/1974 n°64) alle seguenti condizioni – venga garantito il rispetto del principio di invarianza idraulica - coerentemente con i contenuti e le definizioni del D.P.C.M. 07/03/2019 (Decreto di approvazione del Piano Gestione Rischio Alluvioni per la Sicilia) e del DDG 102/2021 dell'Autorità di Bacino – in sede di progettazione definitiva e/o esecutiva, ovvero quando si potrà attribuire una specifica destinazione d'uso delle aree e tradurla in coefficiente di deflusso reale delle acque superficiali" (Allegato 2);

Si dà altresì atto che sono pervenuti i seguenti ulteriori pareri:

- **Parere della Soprintendenza per i Beni Culturali e Ambientali di Messina** prot. 0013643 del 06/09/2022, acquisito con prot. n°72390 del 06/09/2022 reso con esito favorevole alla variante al PRG vigente, per quanto di competenza ai fini della tutela paesistico-ambientale del territorio in esame (allegato)
- **Parere del Ministero delle infrastrutture e della Mobilità sostenibile – Capitaneria di porto – Guardia Costiera Milazzo** prot. 0021270 del 22/09/2022, acquisito con prot. n°77372 del 22/09/2022 reso con esito favorevole per quanto attiene i profili di sicurezza della navigazione (allegato);
- **Parere dell'Autorità di Bacino del Distretto Idrografico della Sicilia** prot. 16540 del 22/09/2022, acquisito con prot. n°77421 del 22/09/2022 reso con il seguente esito "Si concorda, infine, con quanto prescritto dall'ufficio del Genio Civile nel parere espresso con nota prot. 104804 del 21/07/2022 che in fase di progettazione definitiva e/o esecutiva venga garantito il rispetto del principio di invarianza idraulica" (allegato).

Si dà altresì atto che, ai sensi dell'art. 19 comma 6 della L.R.7/2019 e ss.mm.ii., si considera acquisito l'assenso, senza condizioni, delle Amministrazioni assenti, sebbene regolarmente convocate.

Il Presidente DICHIARA APERTA LA CONFERENZA DI PIANIFICAZIONE ai sensi dell'art. 26 comma 10 e seguenti della L. R. 13.08.2020, n. 19 e ss.mm.ii. ed illustra ampiamente il progetto di riclassificazione urbanistica proposto per gli immobili in riferimento.

il dott. Paolo CALDERONE dell'ASP n°5 di Messina – Dipartimento di Prevenzione - Distretto di Milazzo esprime parere favorevole alla variante al PRG.

L'arch. Grifo in conformità al parere n. 289 del 13.09.2022 della della CTS, esprime parere di non assoggettabilità a VAS della variante al PRG a condizione che si ottemperi alle prescrizioni dettate da ARPA Sicilia con nota prot. n. 21775 del 27.04.2022 e che al fine di migliorare l'inserimento ambientale e

paesaggistico dell'opera, si attuino le raccomandazioni ambientali dettate nel medesimo parere n. 289/2022 della CTS dal punto 1 al punto 13.

L'arch. Rallo esprime parere favorevole alla proposta di variante al PRG considerando il contesto in cui ricade che è tutto zona omogenea B1a, a condizione che venga mantenuta una strada come via di collegamento con la Via Spiaggia e la Via Escrivà. Preso atto del parere dell'ARPA prot. n. 21775 del 27.04.2022 e del parere della CTS sopra indicato in materia di VAS, dovrà essere rispettata la condizione sulla distanza dei 150 metri dalla linea di costa dell'edificato, nel rispetto dell'art. 15 della L.R. n. 78/76.

Il Commissario ad acta, unitamente al Responsabile del Procedimento, fanno presente a verbale che la variante è soggetta alla stipula di accordo urbanistico, ai sensi dell'art.32 della Legge regionale 19/2020, con il quale i proponenti la variante si impegnano a realizzare, a loro cura e spese ed a cederla gratuitamente al Comune, il collegamento viario tra la via Spiaggia di Ponente e la Via J. ESCRIVA' come da tavola n° 12 elaborato D4 e da tavola n°13 Elaborato D4.I. della proposta di variante.

La documentazione oggetto di valutazione per la riclassificazione urbanistica è costituita da:

1	RS01REL0001A0	RELAZIONE	RELAZIONE GENERALE VARIANTE AL PRG
2	RS01ESP0001A0	TAVOLA	INQUADRAMENTO TERRITORIALE
3	RS01EPS0002A0	TAVOLA	STATO DI FATTO E ZONA S.I.C.
4	RS01EPS0003A0	TAVOLA	STATO DI FATTO E ORTOFOTO DELL'AREA
5	RS01EPS0004A0	TAVOLA	STATO DI FATTO PRG
6	RS01EPS0005A0	TAVOLA	PREVISIONI DI VARIANTI AL PRG
7	RS01EPS0006A0	TAVOLA	STRALCIO CATASTALE E DEST. URBANISTICA
8	RS01EPS0007A0	TAVOLA	P.T.P. AMBITO 9 AREA IN ESAME
9	RS01EPS0008A0	TAVOLA	VINCOLO IDROGEOLOGICO
10	RS01EPS0009A0	TAVOLA	P.A.I. AREA IN ESAME
11	RS01EPS0010A0	TAVOLA	INQUADRAMENTO VIARIO
12	RS01EPS0011A0	TAVOLA	RILIEVO STATO DI FATTO COLL. VIARIO
13	RS01EPS0012A0	TAVOLA	STUDIO DI FATTIBILITÀ COLLEG. VIARIO
14	RS01EPS0013A0	TAVOLA	CALCOLO AREE
15	RS01EPS0014A0	TAVOLA	DOCUMENTAZIONE FOTOGRAFICA
16	RS01RPA0001A0	RELAZIONE -A	STUDIO AMBIENTALE V.A.S.
17	RS01GEO0001A0	RELAZIONE -B	RELAZIONE GEOMORFOLOGICA
18	RS01ADD0001A0	RELAZIONE C	RELAZIONE PAESAGGISTICA
19	RS01FPF0001A0	RELAZIONE -D	RELAZIONE STUDIO DI FATTIBILITÀ VIARIA
20	RS01GIS0001A0	SHAPEFILE	
21	RS01ROI0001A0		QUIETANZA ONERI ISTRUTTORI
22	RS01EET0001A0		ELENCO ELABORATI
23	RS01IST0001A0		ISTANZA

Documentazione integrativa

24 RS01EPS0005I0 tavola integrativa dell'elaborato già allegato all'istanza (RS01EPS0005A0)

25 Certificati di destinazione urbanistica riferiti alle particelle n°23-1121-1122-1123-1124-1125 - foglio di mappa n°6.


Allegati:

- **Parere della Soprintendenza per i Beni Culturali e Ambientali di Messina** prot. 0013643 del 06/09/2022, acquisito con prot. n°72390 del 06/09/2022 reso con esito favorevole alla variante al PRG vigente, per quanto di competenza ai fini della tutela paesistico-ambientale del territorio in esame;
- **Parere del Ministero delle infrastrutture e della Mobilità sostenibili – Capitaneria di porto – Guardia Costiera Milazzo** prot. 0021270 del 22/09/2022, acquisito con prot. n°77372 del 22/09/2022 reso con esito favorevole per quanto attiene i profili di sicurezza della navigazione;
- **Parere dell'Autorità di Bacino del Distretto Idrografico della Sicilia** prot. 16540 del 22/09/2022, acquisito con prot. n°77421 del 22/09/2022 reso con il seguente esito "Si concorda, infine, con quanto prescritto

CITTA' di MILAZZO⁴ Settore Ambiente e Territorio


dall'ufficio del Genio Civile nel parere espresso con nota prot. 104804 del 21/07/2022 che in fase di progettazione definitiva e/o esecutiva venga garantito il rispetto del principio di invarianza idraulica".

Alle ore 12:00 si chiude la presente seduta della Conferenza di Pianificazione e se ne approva il relativo Verbale da parte dei presenti. Gli intervenuti convengono che il presente verbale e l'accordo di pianificazione, unitamente a tutti gli elaborati della proposta di variante al PRG ed ai pareri acquisiti, saranno trasmessi al Dipartimento Regionale Urbanistica per l'approvazione finale.

Arch. Ferdinando TORRE 

Ing. Antonino CARDIA 

Arch. Elisabetta RALLO 

Arch. Daniela GRIFO 

dott. Paolo CALDERONE 



Regione Siciliana
Assessorato del Territorio e dell'Ambiente
Dipartimento dell'Urbanistica

IL DIRIGENTE GENERALE

tel. 091.7077809 - fax 091.7077813

e-mail : dg.urbanistico@regione.sicilia.it

via Ugo La Malfa 169 - 90146 Palermo

Palermo, prot. n. 14148 del 05-09-2022

OGGETTO : ME 50-7 - Comune di MILAZZO (ME) – Istanza ai sensi dell'art.12 del D.Lgs. 152/06 e s.m.i di attivazione della procedura di verifica di Assoggettabilità a VAS - attività del Commissario ad Acta in esecuzione dell'Ordinanza del TAR Catania Sez. III n. 907/2020 in riferimento alla sentenza n. 452/2020 Reg. Prov. Coll.del TAR per la Sicilia, sezione staccata di Catania.

Ditta Impellizzeri Giovanni, Impellizzeri Anna, Impellizzeri Pasquale.

ISTRUTTORIA: Verifica di assoggettabilità a V.A.S. ex art. 12 del D. lgs n. 152/2006 e s.m.i. – **CODICE PROCEDURA n.1915**

Conferenza di Pianificazione ed Accordo di Pianificazione ai sensi dell'art.10 della l.r. n.19/2020 e s.m.i. fissata per il 06/09/2022.

PEC

Al Dirigente del Servizio 3/DRU

Arch. Daniela Grifo

SEDE

Al R.U.P. Arch. Ferdinando Torre

Del Comune di MILAZZO (ME)

E, p.c.

Al Nucleo della Commissione Tecnica Specialistica
per le Autorizzazioni Ambientali di Competenza
Regionale c/o Segreteria CTS

SEDE

segreteria.cts.nucleo@gmail.com

Prof. Aurelio Angelini

aurelio.angelini@pec.it

In riferimento alla convocazione in oggetto, nota prot. n.58813 del 08/07/2022, acquisita prot. DRU n.11641 del 12/07/2022, della Conferenza di Pianificazione relativa alla Variante al PRG, in esecuzione della sentenza TAR n.452/2020 – Ditta Impellizzeri Giovanni e altri, fissata per il giorno 06/09/2022, in modalità video-conferenza, lo scrivente delega per gli aspetti di propria competenza con funzioni di Autorità Competente il Dirigente del Servizio 3/DRU Arch. Daniela Grifo.

Nella considerazione che sino alla data odierna non risulta acquisito il Parere della CTS sulla pratica in oggetto, si chiede il rinvio di giorni 10 per la suddetta convocazione, al fine di potersi esprimere per gli aspetti in materia ambientale, propedeutico al parere in materia urbanistica.

Al Nucleo della Commissione Tecnica Specialistica che legge per conoscenza, si evidenzia che ai fini della dovuta partecipazione dell'Autorità Competente alla suddetta conferenza, è necessaria l'acquisizione entro il suddetto termine del competente Parere tecnico da parte di codesta C.T.S. relativo alla sopracitata procedura.

Il Dirigente Generale dell'Urbanistica
(Arch. Calogero Berninelli)



Regione Siciliana
Assessorato Regionale delle Infrastrutture
e della Mobilità
Dipartimento Regionale Tecnico
Ufficio Regionale del Genio Civile

Catania Prot. n. 104804 Del 21/07/22 Pos.

Allegati Riscontro nota n prot.58813 del 08/07/20 22

OGGETTO: Art. 89 DPR 380/2001 ex Legge 02.02.1974 n° 64 Art. 13 - **Comune di Milazzo Conferenza di Pianificazione ed Accordo di Pianificazione ai sensi dell'art. 10 della L.R. 13.08.2020 n. 19 e ss.mm.ii. Variante al P.R.G. in esecuzione della sentenza n. 452/2020 del TAR Catania, sezione III. - Ditta Impellizzeri Giovanni, Roberto, Anna, Pasquale**

Comune di Milazzo
4 Settore Ambiente e Territorio
Servizio Territorio
protocollogenerale@pec.comune.milazzo.me.it

p.c.

Direttore Dipartimento Regionale Tecnico
salvolizzio59@gmail.com

Dirigente Servizio 9 DRT
biagio.spalma@regione.sicilia.it

Premesso quanto segue:

1. Con Decreto n° 264 DRU del 08/04/2009 è stata approvata la variante al PRG per la realizzazione della via di fuga e messa in sicurezza della viabilità esistente della zona S. Giovanni – Riviera di ponente che prevede l'espropriazione delle particelle 23 e 1125 di proprietà della ditta Impellizzeri in oggetto citata.
2. A seguito del successivo decadimento dei vincoli preordinati all'esproprio la ditta Impellizzeri ha chiesto all'Amministrazione Comunale l'attribuzione di una nuova destinazione urbanistica per la suddetta area ed, a seguito di ricorso, il TAR Catania, con sentenza 452/2020, ha legittimato la specifica richiesta della ditta.
3. Con la nota che si riscontra l'Amministrazione comunale di Milazzo ha qui trasmesso in formato digitale il progetto di variante urbanistica che prevede la riclassificazione complessiva dell'area in oggetto in Z.T.O. B1a normata dall'art.10 delle NN.TT.AA. del Piano Regolatore Generale. La suddetta variante è soggetta alla stipula di Accordo Urbanistico, ai sensi dell'art. 32 della L.R. 19/2020, con cui la Ditta proprietaria si impegna a realizzare sulle aree da cedere al comune il collegamento viario tra la Via Spiaggia di Ponente e la Via Maio Mariano, realizzando così una via di fuga e la messa in sicurezza della viabilità esistente dei quartieri S. Giovanni e Riviera di Ponente.

Ufficio Regionale del Genio Civile del DRT

4. La realizzazione del tracciato viario, a seguito di Accordo Urbanistico, consentirà al Comune di ottenere una nuova infrastruttura di collegamento che permetterà una migliore fruizione del quartiere San Giovanni – Ponente

Considerato che:

5. Lo studio geologico, redatto dal Dott. Fortunato Perrone, evidenzia un'area di progetto stabile, a morfologia pianeggiante, caratterizzata dall'affioramento di terreni alluvionali sabbioso limosi con ghiaia. Lo studio rende conto dell'assenza di forme e processi geomorfologicamente attivi che possano determinare limiti di uso del suolo.
6. risulta verificata la compatibilità geomorfologica dei luoghi con la nuova destinazione urbanistica dell'area, in ZTO B1a,

Si esprime,

parere favorevole

alla proposta progettuale in argomento, ai sensi dell'art. 89 DPR 380/2001 (ex art. 13 Legge 02/02/74 n° 64) alle seguenti condizioni:

- venga garantito il rispetto del principio di invarianza idraulica - coerentemente con i contenuti e le definizioni del D.P.C.M. 07/03/2019 (Decreto di approvazione del Piano Gestione Rischio Alluvioni per la Sicilia) e del DDG 102/2021 dell'Autorità di Bacino - in sede di progettazione definitiva e/o esecutiva, ovvero quando si potrà attribuire una specifica destinazione d'uso delle aree e tradurla in coefficiente di deflusso reale delle acque superficiali.

Qualora la Conferenza di Pianificazione decidesse l'adozione di soluzioni urbanistiche diverse rispetto alla iniziale proposta qui pervenuta, questo Ufficio si riserva integrare il presente parere o riproporlo ex novo.

Il Dirigente della U.O. 1 del Servizio 10


Dr. Geol. ANTONIO

Il Dirigente del Servizio 10
Dr. Geologo Giuseppe Filetti



Il Dirigente del Servizio Genio Civile ME

Dr. Ing. Nicola Alleruzzo





REGIONE SICILIANA

Dipartimento dei Beni Culturali e dell'Identità Siciliana
Soprintendenza per i Beni Culturali e Ambientali
Viale Boccetta, 38 - 98121 Messina
tel. +39 09036746411 - fax +39 090363589
www.regione.sicilia.it/beniculturali/soprime
PEC.soprime@certmail.regione.sicilia.it

Partita Iva 02711070827
Codice Fiscale 80012000826

Unità Operativa 2
Sezione Beni Architettonici e Storico Artistici Paesaggistici
e Democriticoantropologici
soprime.uo2@regione.sicilia.it

rif. istanza prot. n. 58813 del 08/07/2022
rif. prot. n. 0011001 del 11/07/2022

Prot. n. 0013663 del 06 SET. 2022

Allegati n. _____

Oggetto: Comune di Milazzo (ME) Variante al P.R.G. in esecuzione della sentenza n. 452/2020 - Reg. Prov. Coll. del Tribunale Amministrativo Regionale per la Sicilia, sezione staccata di Catania, sezione III.

Ditta IMPELLIZZERI Giovanni, IMPELLIZZERI Roberto, IMPELLIZZERI Anna, IMPELLIZZERI Pasquale.

Conferenza di pianificazione e accordo pianificazione del 06.09.2022

Al Comune di Milazzo
protocollogenerale@pec.comune.milazzo.me.it.

Al Dipartimento dei Beni Culturali e I.S.
via delle Croci 8 - 90139 Palermo
a mezzo pec
dipartimento.beni.culturali@certmail.regione.sicilia.it

Alla Regione Siciliana
Assessorato Regionale Territorio e Ambiente
Dipartimento Urbanistica
dipartimento.urbanistica@certmail.regione.sicilia.it

e p.c. Alla ditta Impellizzeri Giovanni +3
C/o ing. A. Cutrona
cutronantonio@gmail.com

In applicazione alla vigente normativa paesaggistica:

CODICE DEI BENI CULTURALI E DEL PAESAGGIO di cui al D.L.vo n° 42 del 22/01/04 (in G.U.R.I. n° 45 del 24/02/04) e relative modifiche e integrazioni;

visto il D.A. n. 90 del 23/10/2019 che dispone l'adozione della proposta di **Piano Paesaggistico dell'Ambito 9** ricadente nella provincia di Messina, così come approvato con D.A. n. 6682 del 29/12/2016 e con le modifiche di cui al verbale del 17/09/2019 dell'Osservatorio regionale per la qualità del Paesaggio;

preso atto della Sentenza n.452/2020 Reg. Prov. Coll. del TAR;

esaminati gli elaborati in formato digitale trasmessi con la nota a riscontro;

Accertato che le aree di cui la riclassificazione urbanistica ricadono nel Piano Paesaggistico, all'Art. 32 *Paesaggio locale 12 "Pianura e penisola di Capo Milazzo" - 12b. Centro storico di Milazzo ed aree di espansione - Livello di Tutela 1;*

considerato che l'area in oggetto ricade, nel vigente PRG, in parte in mobilità di piano ed in parte in Z.T.O. B1a normata dall'art. 10 delle N.T.A., che la nuova destinazione urbanistica che si vuole conferire è quella di z.t.o. "B1a", normata dall'art. 10 delle NN.TT.AA. del vigente Piano Regolatore Generale.

Responsabile procedimento	Arch. Antonino Spano Greco			DPRS n 19 del 28/02/2012 GURS n 14 del 05/04/2012			
Stanza	Piano	2°	Tel	3387841778	Durata	Adozione	Ritardo
Ufficio Relazioni con il Pubblico (URP) - urpsoprime@regione.sicilia.it - Responsabile							
Stanza	430	Piano	1°	Tel	+3909036746430	Orario e giorni ricevimento Lunedì dalle ore 09.30 alle ore 12.30 Mercoledì dalle 9.30 alle 12.30 e dalle 15.30 alle 17.30	


questa Soprintendenza, per quanto di competenza ai fini della tutela paesistico-ambientale del territorio in esame, esprime **parere favorevole** alla variante del PRG vigente.

Avverso il presente provvedimento può essere proposto, entro giorni trenta dalla data di ricezione dello stesso, ricorso gerarchico all'Assessorato Regionale dei Beni Culturali ed Ambientati e dell'Identità Siciliana, ovvero ricorso al Tribunale Amministrativo Regionale entro giorni sessanta.

L'eventuale ricorso gerarchico debitamente sottoscritto, regolarizzato in bollo, dovrà riportare le generalità del ricorrente comprensive di indirizzo di posta elettronica certificata cui effettuare comunicazioni e notifiche relative al procedimento.

//

Il Dirigente Responsabile della U.O. 2
Arch. Antonino Spanò Greco



Il Soprintendente
Arch. Mirella Vinci





Ministero delle infrastrutture
e della mobilità sostenibili
**Capitaneria di porto – Guardia Costiera
Milazzo**

Al **Comune**
4° Settore Ambiente e Territorio
– Servizio Territorio
98057 – Milazzo – (ME)

Servizio Personale marittimo e attività
marittime
Sezione Demanio e contenzioso

Pec: cp-milazzo@pec.mit.gov.it

PRATICA MIL 216

Argomento: **Ditta “IMPELLIZZERI Giovanni, IMPELLIZZERI Roberto, IMPELLIZZERI Anna, IMPELLIZZERI Pasquale”** – Conferenza di Pianificazione ed accordo ai sensi dell'art. 1° della L.R. 13.08.2020 n.19 e ss.mm.ii. – Variante al P.R.G. in esecuzione della sentenza n. 452/2020 del T.A.R. Sicilia, Sezione staccata di Catania, Sez. III.

Riferimento nota in data 13 settembre 2022.

Con la nota in riferimento codesto Ente ha indetto conferenza dei servizi, in modalità telematica, per le ore 10:00 del 26 settembre p.v., relativamente all'argomento.

Non potendo, per improcrastinabili esigenze di servizio, partecipare a detta conferenza, personale dipendente ha esaminato la documentazione messa disposizione da codesto Ente, rilevando che l'area di cui trattasi, ricadente nella particella 23 del foglio 6 del Comune di Milazzo, insiste, in parte, entro i 30 metri dal confine demaniale marittimo di cui all'art. 55 del Codice della navigazione.

Tanto premesso, esclusivamente per quanto attiene i profili di sicurezza della navigazione, si esprime parere favorevole alla variante in argomento.

IL COMANDANTE
C.F. (CP) **Massimiliano MEZZANI**
Firmato Digitalmente da/Signed by:
MASSIMILIANO MEZZANI

In Date/On Date:
giovedì 22 settembre 2022 13:45:24

REPUBBLICA ITALIANA



REGIONE SICILIANA
PRESIDENZA
AUTORITÀ DI BACINO DISTRETTO IDROGRAFICO
DELLA SICILIA

SERVIZIO 5 - ASSETTO DEL TERRITORIO
Via Giovanni Bonsignore, 1 - 90135 - Palermo

Palermo, prot. n. 16540 del 22.09.2022

Oggetto: Conferenza di Pianificazione ed Accordo di Pianificazione ai sensi dell'art. 10 della L.R. 13.08.2020 n. 19 e ss.mm.ii. **Nuova convocazione.**
Variante al PRG in esecuzione della sentenza n. 452/2020 – Reg. Prov. Coll. del Tribunale Amministrativo Regionale per la Sicilia, sezione staccata di Catania, sezione III.
Ditta Impellizzeri Giovanni, Impellizzeri Roberto, Impellizzeri Anna, Impellizzeri Pasquale

Allegati:

Comune di Milazzo
4° Settore Ambiente e Territorio
Servizio territorio
generale@pec.comune.milazzo.me.it

In riscontro alla vostra nota di convocazione alla CONFERENZA DI PIANIFICAZIONE, indetta ai sensi dell'art. 10 della L. R. 13 Agosto 2020, n. 19 e ss.mm.ii., da effettuarsi in forma simultanea ed in modalità sincrona ai sensi dell'art. 19, L.R. n. 7/2019, per il giorno 26 Settembre 2022 alle ore 10:00 si rappresenta che, relativamente alle competenze di questo Dipartimento:

- l'area oggetto di Variante al P.R.G. ricade nel Piano Stralcio di Bacino per l'Assetto idrogeologico del Bacino del T.te Corriolo, dell'Area tra T.te Muto e T.te Corriolo e dell'Area tra T.te Corriolo e T.te Mela (006), approvato con DPR n. 198 del 15/05/2007 (G.U.R.S n. 32 del 20/07/2007) e nel Piano Stralcio di Bacino dell'Unità Fisiografica n. 21 "Capo Calavà-Capo Milazzo", approvato con D.P.R. n. 170 del 13/04/2006 (G.U.R.S. n. 31 del 23/06/2006);

- nei suddetti Piani Stralcio non sono presenti dissesti di alcun tipo né fenomeni erosivi.

Si concorda, infine, con quanto prescritto dall'Ufficio del Genio Civile, nel parere espresso con nota prot. n. 104804 del 21/07//2022, che in fase di progettazione definitiva e/o esecutiva venga garantito il rispetto del principio di invarianza idraulica.

Il Dirigente Servizio 3
Antonino D'Amico

Documento firmato da:
ANTONINO COSIMO D'AMICO
22/09/2022 11:29:15 UTC

Il Dirigente Servizio 7
Rosario Celi
*Firma autografa sostituita a mezzo stampa
ai sensi dell'art. 3, comma 2, del D.Lgs. 39/93*

Il Segretario Generale

Firmato digitalmente da
LEONARDO SANTORO
Data: 2022.09.22 15:52:23 +02'00'

