COMUNE DI MILAZZO

Richiesta di occupazione suolo pubblico per i lavori di manutenzione ordinaria dei prospetti di un fabbricato a tre elevazioni fuori terra sito in Milazzo via Umberto I° e Vico del Pittore.

DITTA : BRUNINI Daniele ed altri

ELABORATI GRAFICI
RELAZIONE TECNICA

IL TECNICO

AUTORIZZAZIONI

Licenza AutoCAD® n° 347-84009195

TPProgetti VIA ASDOLORATA 73 - 98057 MILAZZO (ME) - TEL 0909283201

ESTRATTO DI MAPPA rapp. 1:1000
Foglio 26 part. 308

PLANIMETRIA GENERALE rapp. 1:200

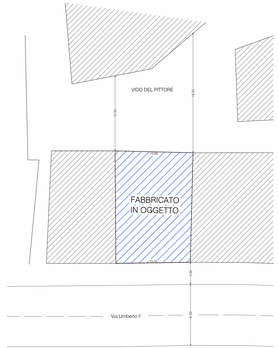

PLANIMETRIA AREA DA OCCUPARE rapp. 1:100

Edificio in oggetto

Area pubblica di cui si chiede l'occupazione
(ml. 10.10 x ml. 1.10 = mq. 11.11) su Via Umberto I°
(ml. 10.60 x ml. 2.00 = mq. 21.20) su Vico del Pittore

SEZIONE TIPO rapp. 1:50
VIA UMBERTO I°

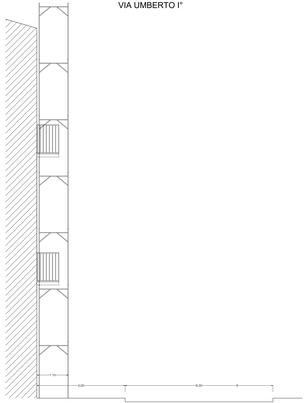

SEZIONE TIPO rapp. 1:50
VICO DEL PITTORE

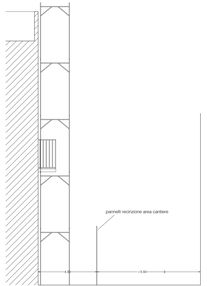

DOCUMENTAZIONE FOTOGRAFICA

PROSPETTO VIA UMBERTO I°



PROSPETTO VICO DEL PITTORE

RELAZIONE TECNICA ILLUSTRATIVA

La presente relazione ha per oggetto la descrizione delle aree pubbliche da occupare temporaneamente nell'ambito dei lavori di manutenzione ordinaria dei prospetti di un fabbricato a tre elevazioni fuori terra sito in Milazzo via Umberto I°, e Vico del Pittore, identificato in catasto al foglio 26 part. 308. in ditta BRUNINI Daniele ed altri.

Per la manutenzione ordinaria dei prospetti si rende necessaria l'installazione temporanea di ponteggio in elementi portanti metallici su suolo pubblico.

L'area richiesta ha una superficie complessiva di mq. 32.31, e precisamente:

- Su via Umberto I°, si prevede di occupare una porzione di suolo pubblico pari a mq. 11.11, con dimensioni in pianta della larghezza pari a 1.10 ml e lunghezza pari a 10,10 ml impegnando il tratto di marciapiede comunale che presenta una larghezza ml. 3.00.
- Su Vico del Pittore,si prevede di occupare una porzione di suolo pubblico pari a mq. 45.00, con dimensioni in pianta della larghezza pari a 6.50 ml e lunghezza pari a 10,00 ml impegnando il tratto di strada comunale che presenta una larghezza media ml. 8.00.

Si fa presente che sulla via Umberto I° viene richiesta l'occupazione suolo pubblico per la sola collocazione del ponteggio di servizio, mentre su Vico del Pittore verrà recintata un area per deposito materiali oltre che per la collocazione del ponteggio di servizio.

Come evidenziato nella sezione schematica della disposizione del ponteggio, sarà disposto in modo tale, da assicurare opportunamente il passaggio lungo i tratti di suolo pubblico interessato, lo stesso sarà opportunamente segnalato e protetto per l'incolumità dei passanti.

Il materiale di risulta proveniente dalle demolizioni, sarà allontanato e smaltito in conformità alla norme vigenti con conferimento in discarica autorizzata.

In appendice alla presente, si producono i seguenti allegati:

- stralcio catastale (rappr. 1:1000)
- planimetria generale
- planimetria con indicazione della collocazione rispetto alle aree da occupare (rappr. 1:100);
- sezione schematica del ponteggio, con indicazione della collocazione rispetto alle aree da occupare (rappr. 1:50);
- documentazione fotografica.